

令和5年度
アビリンピック北海道大会
ワード・プロセッサ競技
【和文課題】

北海道

独立行政法人高齢・障害・求職者雇用支援機構 北海道支部

競技課題（モエレ沼公園）（制限時間 60 分）

以下の指示に従い、別紙（全 2 ページ）の文書を作成し、保存しなさい。

- ✓ 作成例（別紙）の○付番号は、設問箇所を示すものとする（○付番号は入力しないこと）。
- ✓ 作成例（別紙）の↵印は、1行あけることを意味するものとする（↵印は入力しないこと）。
- ✓ 設問内の行数は、作成例（別紙）の行数を示すものとする。
- ✓ 英数字はすべて全角で入力する。
- ✓ 画像は、デスクトップの「【和文】提供データ」フォルダーから挿入する。
- ✓ 図形・テキストボックス・罫線の設定は、作成例（別紙）の文字列を参考に調整する。
- ✓ 指示以外の設定内容については、作成例（別紙）を参照し、最も適切なものを選択する。
- ✓ 指示したこと以外は、Wordの既定値を使用する。
- ✓ 競技終了後に、作成課題を所定の用紙にプリントアウトする。

◆文書の設定

1. 新規文書を作成し、ファイルを保存すること。

- 保存場所はデスクトップの「作成課題保存」フォルダーとする。
- 保存ファイル名は「ゼッケン番号（全角） モエレ沼公園」とする。
※ ゼッケン番号とファイル名の間には全角 1 文字分のスペースを入れる。

2. 用紙の設定をすること。

- 用紙サイズは A 4 とする。
- 印刷面の余白は、上下左右それぞれ 20 mm とする。
- 1 行の文字数は 45 文字、行数は 40 行に設定する。
- ヘッダーとフッターの位置は用紙の端から 12 mm にする。
- ヘッダーの右側に「ゼッケン番号（全角） 選手名」を入力する。
※ ゼッケン番号と選手名の間には全角 1 文字分のスペースを入れる。
- フッターの中央にページ番号（番号のみ）を設定する。

3. フォントの設定をすること。

- 「日本語用のフォント」を「MS 明朝」に、サイズを 10.5 pt に設定する。


4. ページ罫線を設定すること。

- 線の種類：一重線
- 線の太さ：4.5 pt
- 色：青

◆1 ページ目の設定

※ 以下の番号は、作成例（別紙）の各ページの○付番号と対応している。

① 1行目の「自然とアートの融合・モエレ沼公園」をワードアートで作成すること。

区 分	設 定 内 容
スタイル	塗りつぶし-青、アクセント1、輪郭-背景1、影（ぼかしなし）-アクセント1 
文字列の折り返し	行内
フォント	HG創英角ポップ体
フォントのサイズ	28pt
フォントの色	青
変形	形状「四角」
段落	中央揃え

② 3行目の「★モエレ沼公園はどんな場所？」に対し、以下の設定を行うこと。

区 分	設 定 内 容
フォント	HG創英角ポップ体
フォントのサイズ	14pt
フォントの色	薄い青

③ 1 ページ目の「環状グリーンベルトの拠点公園として」「ゴミ処理場から緑豊かな公園へ」「イサム・ノグチが作った「大地の彫刻」」「季節ごとの楽しみ」に対し、以下の設定を行うこと。

区 分	設 定 内 容
フォント	HG丸ゴシックM-PRO
フォントのサイズ	11pt
フォントの色	青
フォントの書式	太字
文字の効果	反射「反射(弱) - オフセットなし」

- ④ 25行目の「施設概要」に対し、以下の設定を行うこと。

区 分	設 定 内 容
フォントのサイズ	12pt
フォントの書式	太字、文字の拡大(150%)
段落	中央揃え

- ⑤ 作成例を参考に「【和文】提供データ」フォルダー内の画像「背景.jpg」を挿入すること。

区 分	設 定 内 容
文字列の折り返し	背面
色	ウォッシュアウト

◆2ページ目の設定

※ 以下の番号は、作成例(別紙)の各ページの○付番号と対応している。

- ⑥ 2ページ目の「★モエレ沼公園内の必見スポット!」「★知っていますか?名前の由来」「★散策してみよう!モエレ沼公園MAP」に対し、以下の設定を行うこと。

区 分	設 定 内 容
1ページ目の設定「②」と同様の設定を行う。	

- ⑦ 作成例を参考に表を挿入すること。

区 分	設 定 内 容
表	3行5列
1・3・5列目の幅	54mm
2・4列目の幅	5mm
自動調整	「列の幅を固定する」
線の種類	一重線
線の太さ	1pt
線の色	青
表全体の位置	中央揃え

- ⑧ 2行目(表内)の「ガラスのピラミッド~海の噴水」に対し、以下の設定を行うこと。

区 分	設 定 内 容
配置	上揃え(中央)
塗りつぶし	青
フォント	HG創英角ポップ体
フォントの色	白、背景1

- ⑨ 作成例を参考に「【和文】提供データ」フォルダー内の画像「ガラスのピラミッド.jpg」「モエレ山.jpg」「海の噴水.jpg」を挿入すること。

区 分	設 定 内 容
文字列の折り返し	行内

- ⑩ 作成例を参考に「1.モエレ山～6.ガラスのピラミッド」をテキストボックスで作成すること。

区 分	設 定 内 容
高さ	4 5 mm
幅	5 5 mm
図形の効果	影「外側 - オフセット (斜め右下)」
フォント	HG丸ゴシックM-PRO

- ⑪ 作成例を参考に地図を作成すること。

(ア) 全体を囲む線

区 分	設 定 内 容
塗りつぶし	緑、アクセント6、白+基本色80%

(イ) 地図内の「3」

区 分	設 定 内 容
塗りつぶし	青、アクセント5、白+基本色80%
文字の配置	上揃え
フォントの色	黒、テキスト1

(ウ) 地図内の「モエレ山からは市内の景色が一望できます！」

区 分	設 定 内 容
塗りつぶし	ゴールド、アクセント4、白+基本色80%
フォント	HG丸ゴシックM-PRO
フォントのサイズ	9 p t
フォントの色	黒、テキスト1
段落	左揃え

◆文書全体の調整

1. 以上の設問に指示されていない事柄については、作成例（別紙）を参照し、同様となるように編集すること。
2. 上書き保存をすること。

<課題作成協力・出典>

公益財団法人札幌市公園緑化協会 モエレ沼公園管理事務所

札幌市観光写真ライブラリー

① 自然とアートの融合・モエレ沼公園

②★モエレ沼公園はどんな場所？

③環状グリーンベルトの拠点公園として

モエレ沼公園は、札幌の市街地を公園や緑地の帯で包み込もうという、「環状グリーンベルト構想」における北東部の拠点公園として計画されました。内陸部約100haの周りを取り囲むモエレ沼を含めた189haを公園区域とする、札幌市最大の総合公園です。

ゴミ処理場から緑豊かな公園へ

モエレ沼公園はゴミ処理場として用地を取得し、ゴミの埋め立て後に公園造成を行うという、土地の複合利用を行う事業として整備が始まりました。ゴミの搬入は1979年（昭和54年）から1990年（平成2年）まで続き、公共工事で発生した建築残土の有効利用により、内陸部全体に約270万tのゴミが埋め立てられました。

イサム・ノグチが作った「大地の彫刻」

基本設計は世界的に著名な彫刻家イサム・ノグチが手がけ、「全体をひとつの彫刻作品とする」というコンセプトのもとに造成が進められました。広大な敷地には幾何学形態を多用した山や噴水、遊具などの施設が整然と配置されており、自然とアートが融合した美しい景観を楽しむことができます。

季節ごとの楽しみ

春にはサクラが咲き、夏には水遊び場や噴水など札幌のさわやかな夏を彩る施設がオープン。秋には紅葉、冬は一面の雪景色の中でクロスカントリースキーやソリ遊びが楽しめるなど、四季折々の魅力を持った公園です。


④ 施設概要

所在地	北海道札幌市東区モエレ沼公園1-1
休園日	なし（但し、各施設はそれぞれ休業日あり）
入場料	無料
駐車場	無料
面積	約188.8ヘクタール（内陸部100ヘクタール）
種別	総合公園
遊具施設	イサム・ノグチデザインの遊具126基 スウィング（ブランコ）、スライドマウンテン（すべり台）、砂場、ジャングルジム、オクテトラ、プレイスカルプチャーなど
樹木・草花	サクラ（エゾヤマザクラを中心に約1,600本）

⑥★モエレ沼公園内の必見スポット！

⑦ ガラスのピラミッド

⑧ ガラスのピラミッドは公園の文化活動の拠点となる施設で、公園を象徴するモニュメントでもあります。屋外の環境を直接に反映し、夏には美しい芝生で切り取られた青空を、冬には一面の雪原の美しさを、公園の風景と一体になったかのような感覚を味わうことができます。また、環境負荷配慮のために館内の冷房システムに「雪冷房」を導入していることでも注目を集めています。



モエレ山

モエレ沼公園最大の造形物であるモエレ山。札幌市東区唯一の山であり、地域のランドマークにもなっています。不燃ゴミと建設残土を積み上げ造成された人工の山で、登り口は3方向5ルートあります。階段は山肌を回遊するものと、一直線のものがあり、いずれも10分弱で登り切ることができます。麓からの高さは52mです。



海の噴水

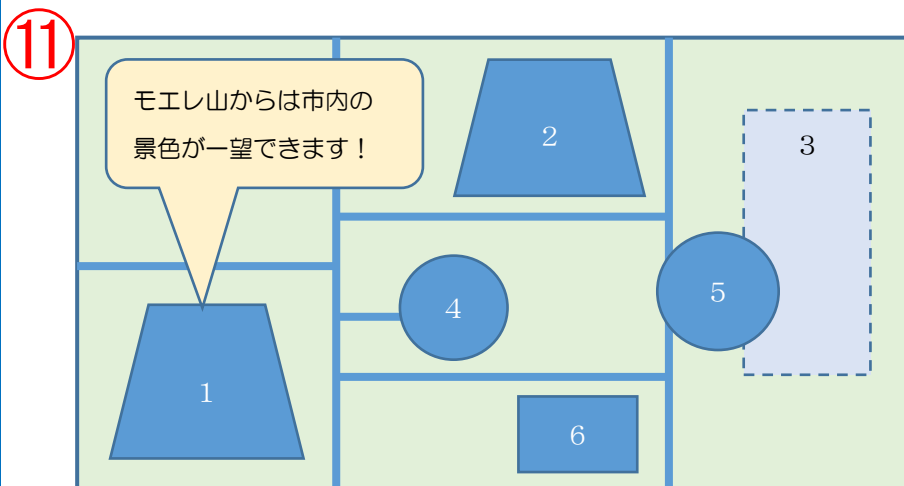
公園の中央、円状に植栽されたカラマツ林に隠れるように設置されている直径48mの大きな噴水。ノグチは、大阪万博開催時(1970)に噴水作品を手がけるなど、「水」を素材としたさまざまな造形活動を試みていました。1988年当時は、マイアミのベイ・フロント・パークの噴水を手がけており、海の噴水はこれの姉妹版と言えるものです。



★知っていますか？名前の由来

アイヌ語の「モイレペツ」(意：静かな水面・ゆったりと流れる)を由来とした地名「モエレ沼」から公園名がつけられています。

★散策してみよう！モエレ沼公園MAP



⑩

1. モエレ山
2. プレイマウンテン
3. サクラの森
4. 海の噴水
5. モエレビーチ
6. ガラスのピラミッド

開園時間：7時～22時
(入園は21時まで)

令和5年度
アビリンピック北海道大会
ワード・プロセッサ競技
【英文課題】

北海道

独立行政法人高齢・障害・求職者雇用支援機構 北海道支部

競技課題 (Welcome to Shakotan!) (制限時間 60 分)

以下の指示に従い、別紙 (全 2 ページ) の文書を作成し、保存しなさい。

- ✓ 作成例 (別紙) の○付番号は、設問箇所を示すものとする (○付番号は入力しないこと)。
- ✓ 作成例 (別紙) の↵印は、1 行あけることを意味するものとする (↵印は入力しないこと)。
- ✓ 設問内の行数は、作成例 (別紙) の行数を示すものとする。
- ✓ 画像・テキストは、デスクトップの「【英文】提供データ」フォルダーから挿入する。
- ✓ 図形やテキストボックスの設定は、作成例 (別紙) の文字列を参考に調整する。
- ✓ 指示以外の設定内容については、作成例 (別紙) を参照し、最も適切なものを選択する。
- ✓ 指示したこと以外は、W o r d の既定値を使用する。
- ✓ 競技終了後に、作成課題を所定の用紙にプリントアウトする。

文書の設定

1. 新規文書を作成し、ファイルを保存すること。

- 保存場所はデスクトップの「作成課題保存」フォルダーとする。
- 保存ファイル名は「ゼッケン番号 (全角) 積丹」とする。
※ ゼッケン番号とファイル名の間には全角 1 文字分のスペースを入れる。

2. 用紙の設定をすること。

- 用紙サイズは A 4 とする。
- 印刷面の余白は、上 30 mm・下 25 mm・左右それぞれ 30 mm とする。
- 行数は 36 行、行送りは 18 p t に設定する。
- ヘッダーの右側に「ゼッケン番号 (全角) 選手名」を入力する。
※ ゼッケン番号と選手名の間には全角 1 文字分のスペースを入れる。

3. フォントの設定をすること。

- 「英数字用のフォント」を「Arial」に、サイズを 10.5 p t に設定する。


1 ページ目の設定

※ 以下の番号は、作成例 (別紙) の各ページの○付番号と対応している。

① ページ罫線を設定すること。

区 分	設 定 内 容
罫線の種類	二重線
罫線の太さ	3 p t
罫線の色	青

② 1行目の「Welcome to Shakotan!」をワードアートで挿入すること。

区 分	設 定 内 容
スタイル	塗りつぶし-青、アクセント1、輪郭-背景1、影（ぼかしなし）-アクセント1 
文字列の折り返し	行内
フォント	Century Gothic
フォントのサイズ	36 pt
フォントの色	青
変形	形状「四角」
段落	中央揃え

③ 3行目の「Guide to Shakotan.」を図形で作成すること。

区 分	設 定 内 容
図形	「ホームページ」
高さ	12 mm (11.99 mm)
幅	148 mm (147.99 mm)
文字列の折り返し	行内
塗りつぶし	青
枠線	線なし
フォント	Arial Black
フォントのサイズ	12 pt
フォントの色	白、背景1

④ 4行目の「Cape Shakotan area～」を「【英文】提供データ」フォルダー内の「積丹.txt」を使用して、ファイルからテキストを挿入すること。挿入したテキストは、作成例を参考に段組みをすること。

区 分	設 定 内 容
段組み	2段
段区切り	「Cape Kamui area」が2段目の開始になるように段区切りを挿入

- ⑤ 1 ページ目の「**Cape Shakotan area**」「**Cape Ougon area**」「**Cape Kamui area**」に対し、以下の設定を行うこと。

区 分	設 定 内 容
フォント	Arial Black
フォントのサイズ	1 2 p t

- ⑥ 作成例を参考に「【英文】提供データ」フォルダー内の画像「積丹 1. jpg」「積丹 2. jpg」を挿入すること。

区 分	設 定 内 容
文字列の折り返し	四角

- ⑦ 1 ページ目最終行の「**Unforgettable views will touch your heart☆**」に対し、以下の設定を行うこと。「☆」部分については、記号と特殊文字を使い任意の記号を挿入すること。

区 分	設 定 内 容
フォント	Century Gothic
フォントのサイズ	1 2 p t
記号と特殊文字	任意の記号を挿入

2 ページ目の設定

※ 以下の番号は、作成例（別紙）の各ページの○付番号と対応している。

- ⑧ 1 行目の「**Highlights of Shakotan sightseeing.**」を図形で作成すること。

区 分	設 定 内 容
1 ページ目の設定「③」と同様の設定を行う。	

- ⑨ 2 ページ目の「**Superb view facing the majestic sea!**」「**When you come to Shakotan, there is no reason not to eat!**」「**Experience the charm of Shakotan!**」に対し、以下の設定を行うこと。

区 分	設 定 内 容
フォント	Century Gothic
フォントのサイズ	1 2 p t
フォントの色	青

- ⑩ 3行目の「The symbol of Bikuni～town of Shakotan.」を、5行目の「Lying along the coast～from near and far.」を、7行目の「Shakotan offers visitors～hot spring.」を図形で作成すること。

区 分	設 定 内 容
図形	「メモ」
高さ	64 mm (63.99 mm)
幅	110 mm
文字列の折り返し	行内
塗りつぶし	ゴールド、アクセント4、白+基本色80%
枠線の色	青
枠線の太さ	1 pt
図形の効果	影「外側 - オフセット (斜め右下)」
フォントの色	黒、テキスト1
図形内の段落	左揃え

- ⑪ 作成例を参考に「【英文】提供データ」フォルダー内の画像「積丹 3. jpg」「積丹 4. jpg」「積丹 5. jpg」を挿入すること。

区 分	設 定 内 容
文字列の折り返し	前面
図形の効果	影「外側 - オフセット (斜め右下)」

- ⑫ 作成例を参考に「Cape Ougon」「Sea Food」「Observation Boat」をテキストボックスで挿入すること。

区 分	設 定 内 容
塗りつぶし	塗りつぶしなし
枠線	線なし
フォント	Arial
フォントのサイズ	12 pt

文書全体の調整

1. 以上の設問に指示されていない事柄については、作成例（別紙）を参照し、同様となるように編集すること。
2. 上書き保存をすること。

<課題作成協力・出典>

一般社団法人 積丹観光協会

①

ゼッケン番号(全角) 選手名

② Welcome to Shakotan!

←

③

Guide to Shakotan.

Cape Shakotan area ⑤

④

★「提供データ保存場所」からテキストを取り込むこと

The cape area of Shakotan is dotted with observatories where you can enjoy unique views with different tastes. The attraction is that you can fully enjoy Shakotan Blue. In particular, Shimamui Beach, which is one of the 100 best beaches in Japan, is the only spot where you can go down to the water's edge among the sheer cliffs. After passing through a dark tunnel, the vivid sea that suddenly appears below is shocking.

From the top of the cliff, from the shore, or from the harbor, Shakotan Blue is an illusion that changes freely. It is an area where you can enjoy greenery while being excited by the sound of the waves.

⑥



Cape Ougon area

In the Cape Ougon area centered on Bikuni Town, the beautiful nature, deep history, fresh seafood, and various charms of Shakotan are compactly integrated. It is the starting point for sightseeing in Shakotan, where you can gather tourist information, enjoy a sea walk on an underwater observation boat, and challenge yourself to climb Mt. Shakotan.

Cape Kamui area

Among the many capes on the Shakotan Peninsula, Cape Kamui was selected as a Hokkaido heritage site because of its sharply protruding topography. If you walk the path to the tip, you can feel a little adventurous, such as being blown by the sea breeze and going up and down the steep slope.

At the goal, the sea and the sky that fills your field of vision are waiting for you.



←

⑦

Unforgettable views will touch your heart☆

8 Highlights of Shakotan sightseeing.

9 Superb view facing the majestic sea!

The symbol of Bikuni is "Takarajima Island", located off Cape Ougon. "Shimamui Coast", selected as one of Japan's 100 most beautiful beaches, is renowned for its mysteriously clear water. "Cape kamui" juts boldly into the wide open seas. So beautiful that they have also been designated as the Niseko-Shakotan-Otaru Kaigan Quasi-National Park, these many breathtaking sights are symbols of the town of Shakotan.

10



11

12 Cape Ougon

When you come to Shakotan, there is no reason not to eat!


Lying along the coast of the Sea of Japan, the town of Shakotan is renowned as a treasure trove of seafood. The town is particularly famous for sea urchin, with delicacies such as abalone and deep-water shrimp also considered distinct local flavors. Fresh seafood is brought in at eight fishing ports throughout the town. Shakotan's local chefs have perfected the use of these ingredients into unforgettably delicious cuisine, attracting visitors from near and far.



Sea Food

Experience the charm of Shakotan!

Shakotan offers visitors a chance to escape the bustle of the city and experience the splendor of its vast natural surroundings at a relaxing pace. Magnificent sights include Hokkaido's only underwater marine park viewed through the floor of the "New Shakotan-go" cruise boat, or the panoramic view of the coastline from the natural mineral baths at "Misaki-no-Yu Shakotan" hot spring.



Observation Boat